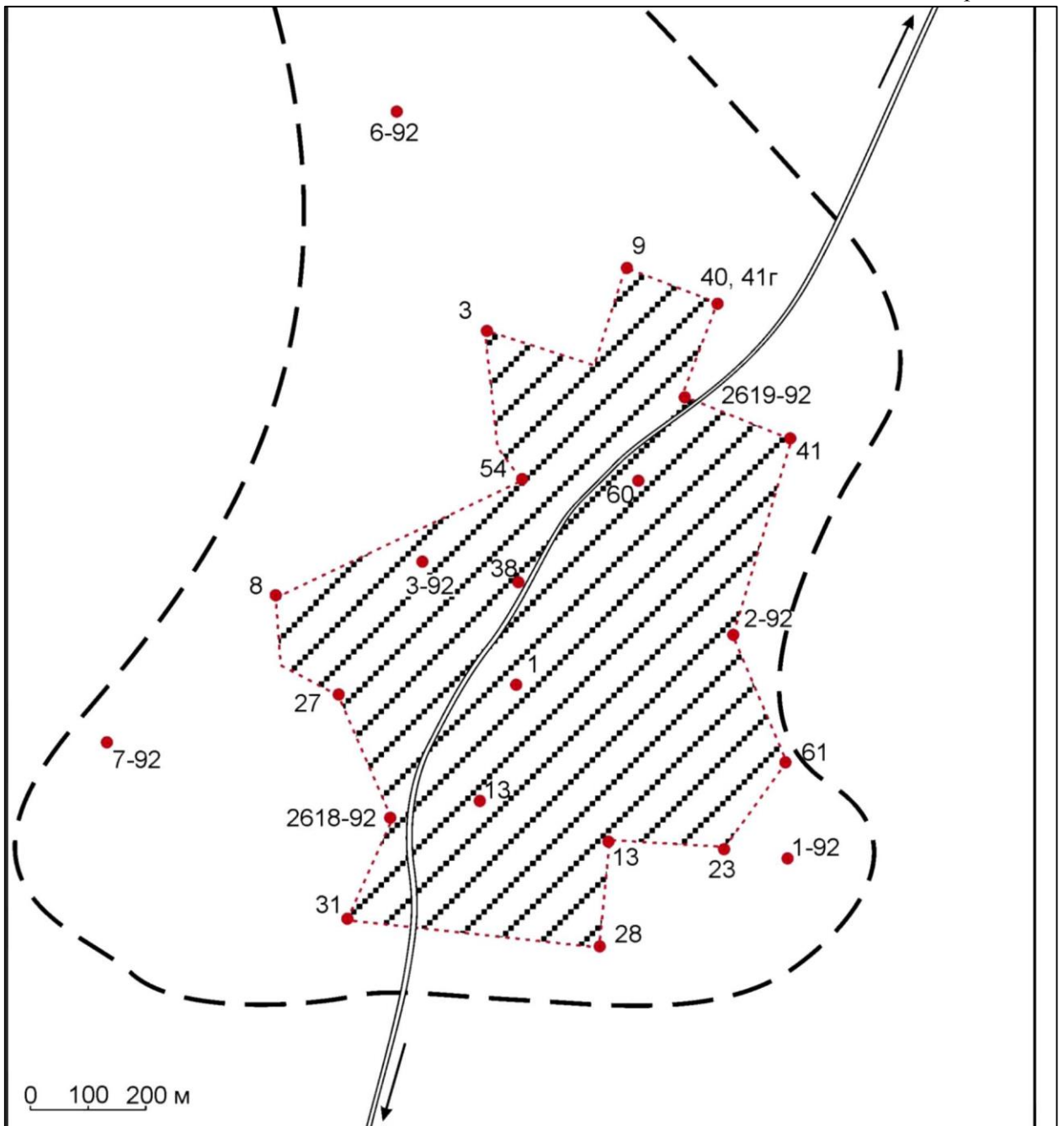


д. Острожанка



д. Буйновичи





-  Автодорога
-  Контур распространения бентонитовых глин
-  Контур подсчета запасов
-  2-92
Скважина, ее номер

Рис.1. Карта-схема Острожанского месторождения бентонитовых глин