

ГОСУДАРСТВЕННЫЙ КОМИТЕТ ПО ИМУЩЕСТВУ РЕСПУБЛИКИ БЕЛАРУСЬ

ТЕХНИЧЕСКИЙ ПАСПОРТ
на сооружение

Республиканское унитарное предприятие "Витебское агентство по государственной регистрации и земельному кадастру"

(наименование организации по государственной регистрации недвижимого имущества, прав на него и сделок с ним)

Наименование: Водопровод

Назначение: 3 10 00 - Сооружение специализированное коммунального хозяйства

Инвентарный номер: 202/С-73410

Адрес (местонахождение): Республика Беларусь, Витебская обл., Лиозненский р-н, Лиозненский с/с, д. Великое Село, 631, водопроводная сеть

Составлен по состоянию на: 31.03.2025

Составил 03.04.2025
(дата)


Уполномоченное должностное лицо 03.04.2025
(дата)



А. С. Кулик
(инициалы, фамилия)

В. С. Буров
(инициалы, фамилия)

Отметки



1. Общие сведения о сооружении

1.1. Перечень составных элементов сооружения

№ п/п	Литер	Наименование	Страница
1	2	3	4
1	А	Участок сети	2

1.2. Общие характеристики сооружения

Наименование характеристики и ее единица измерения	Значение характеристики
1	2
1. Вид инженерной сети	Сеть водоснабжения
2. Год постройки	1978
3. Дата приемки в эксплуатацию	-
4. Протяженность линейного сооружения, м	156.2
5. Количество трубопроводной арматуры, шт.	1
6. Длина трубопровода, м	156.20
7. Протяженность подземной прокладки, м	156.20

1.3. Сведения о стоимости

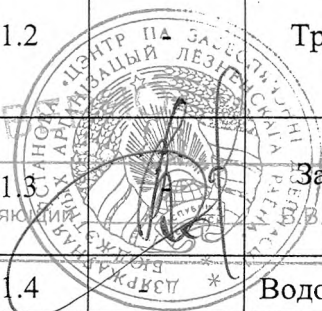
Вид стоимости	Дата определения	Стоимость, руб.	Документ о стоимости
1	2	3	4
Нет сведений	-	-	-

1.4. Сведения о земельных участках

Кадастровый номер	Площадь, га
1	2

2. Характеристики составных (конструктивных) элементов сооружения

№ п/п	Литер	Наименование	Характеристики
1	2	3	4
1	А	Участок сети	Количество трубопроводной арматуры: 1 шт.; Протяженность подземной прокладки: 156.20 м; Границы: ВК-(сущ.) - стена здания 10/4; Диаметр трубопровода: 156.20 м; Протяженность линейного сооружения: 156.20 м; Вид инженерной сети: Сеть водоснабжения;
1.1	-	Трубопровод напорный	Тип диаметра: Наружный; Материал: Сталь; Границы: ВК-(сущ.) - стена здания №10/4; Глубина прокладки: 1.50 м; Способ прокладки (установки): Подземные; Диаметр: 32 мм; Длина: 132.80 м; Протяженность: 132.80 м; Количество: 1 шт.;
1.2		Трубопровод напорный	Тип диаметра: Наружный; Материал: Сталь; Границы: Уз-1 - стена здания №10; Глубина прокладки: 1.50 м; Способ прокладки (установки): Подземные; Диаметр: 32 мм; Длина: 23.40 м; Протяженность: 23.40 м; Количество: 1 шт.;
1.3		Запорно-регулируемая арматура	Тип диаметра: Диаметр номинальный (DN, ДУ); Местоположение: ВК-(сущ.); Тип привода: Ручной; Тип трубопроводной арматуры: Задвижка; Диаметр: 100 мм; Количество: 1 шт.;
1.4		Водоразборная арматура	Количество: 1 шт.;



3. Сведения об обследованиях

Дата(ы) (период(ы)) обследования	Описание	Инициалы, фамилия исполнителей
1	2	3
30.06.2015	Техническая инвентаризация водопровода. Признаки самовольного строительства: Нет	Н. П. Бугаев
31.03.2025	Проверка технических характеристик водопровода. Признаки самовольного строительства: Нет	А. С. Кулик

4. Перечень приложений


№ п/п	Наименование приложения	Дата составления	Листов
1	2	3	4
1	Ситуационный план	31.03.2025	1
2	Фотоприложение	31.03.2025	1

Примечание:



Ситуационный план

Приложение 1



Управляющий

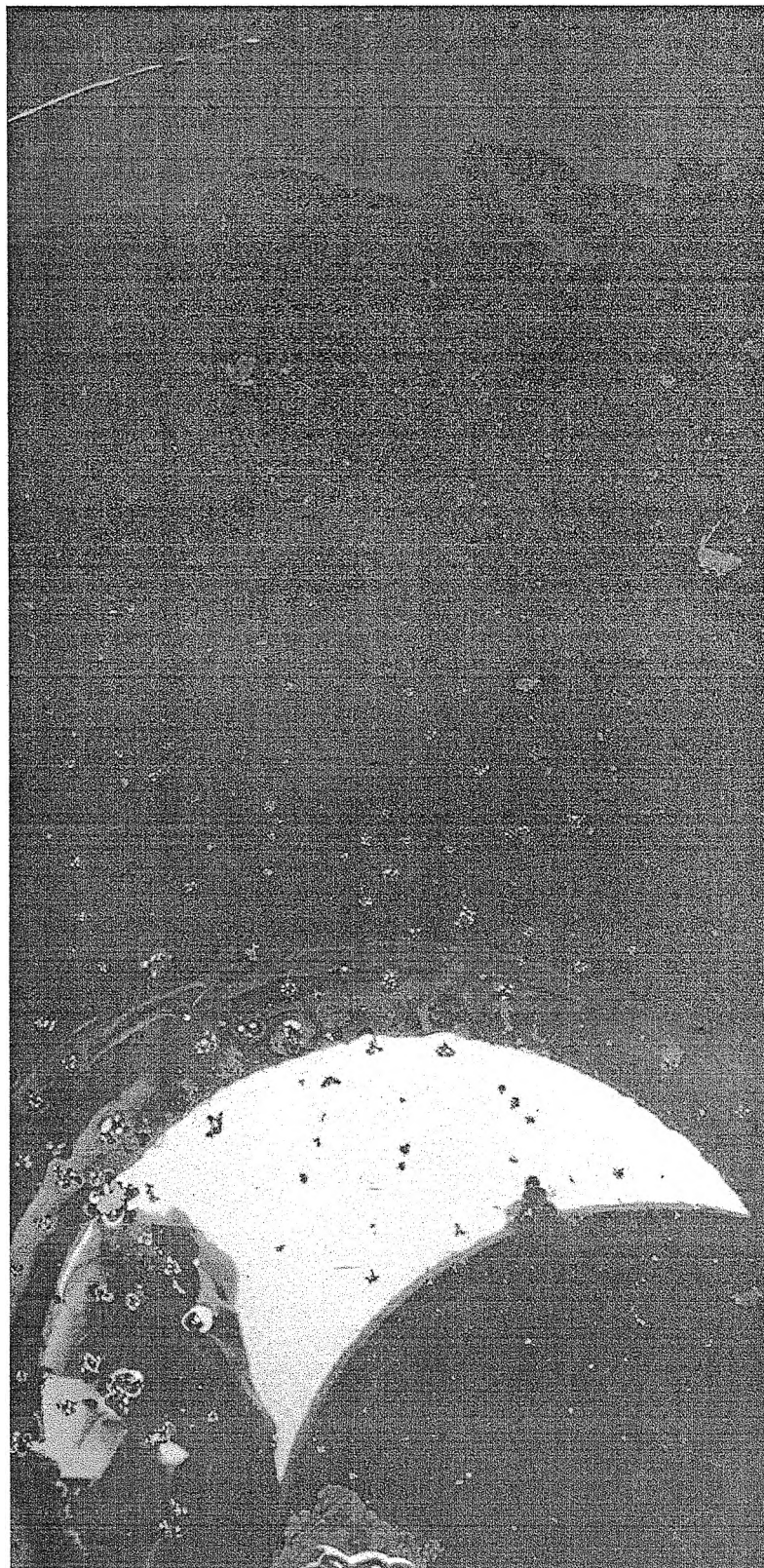
 В. Рабчинский

Условные обозначения:

- трубопровод водопровода подземный
- ВК-1 - колодезь на водопроводной сети
- Уз-1 - узел
- Л - литер
- М - колонка водоразборная

РУГ "Витебское агентство по государственной регистрации и земельному кадастру"			
Водопровод			
Республика Беларусь, Витебская обл., Лидзенский р-н, Лидзенский с/с, д. Великое Село, 631, водопроводная сеть.			
Составлен по состоянию на: 31.03.2025			
Масштаб	Система координат: 1963 года	Лист 1 из 1	
1:500	Инициалы, Фамилия	Дата	Подпись
Составил	А.С. Кулик	31.03.2025	
Оформил	А.С. Кулик	31.03.2025	лицо

Фотоприложение



31.03.2025

Дата фотографирования

А

Литер

Водопровод

Наименование строения (составного элемента или принадлежности)

Управляющий

В.В.Рабчински

Лист 1	Листов 1
Составил	Кулик А.С.