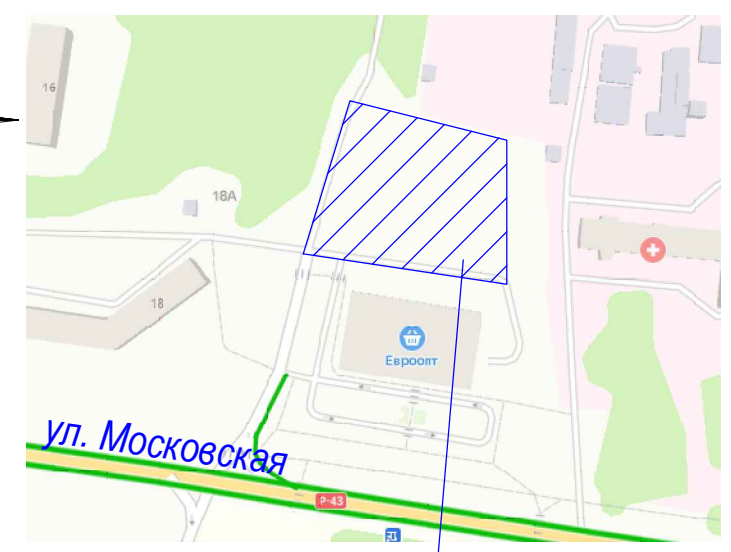
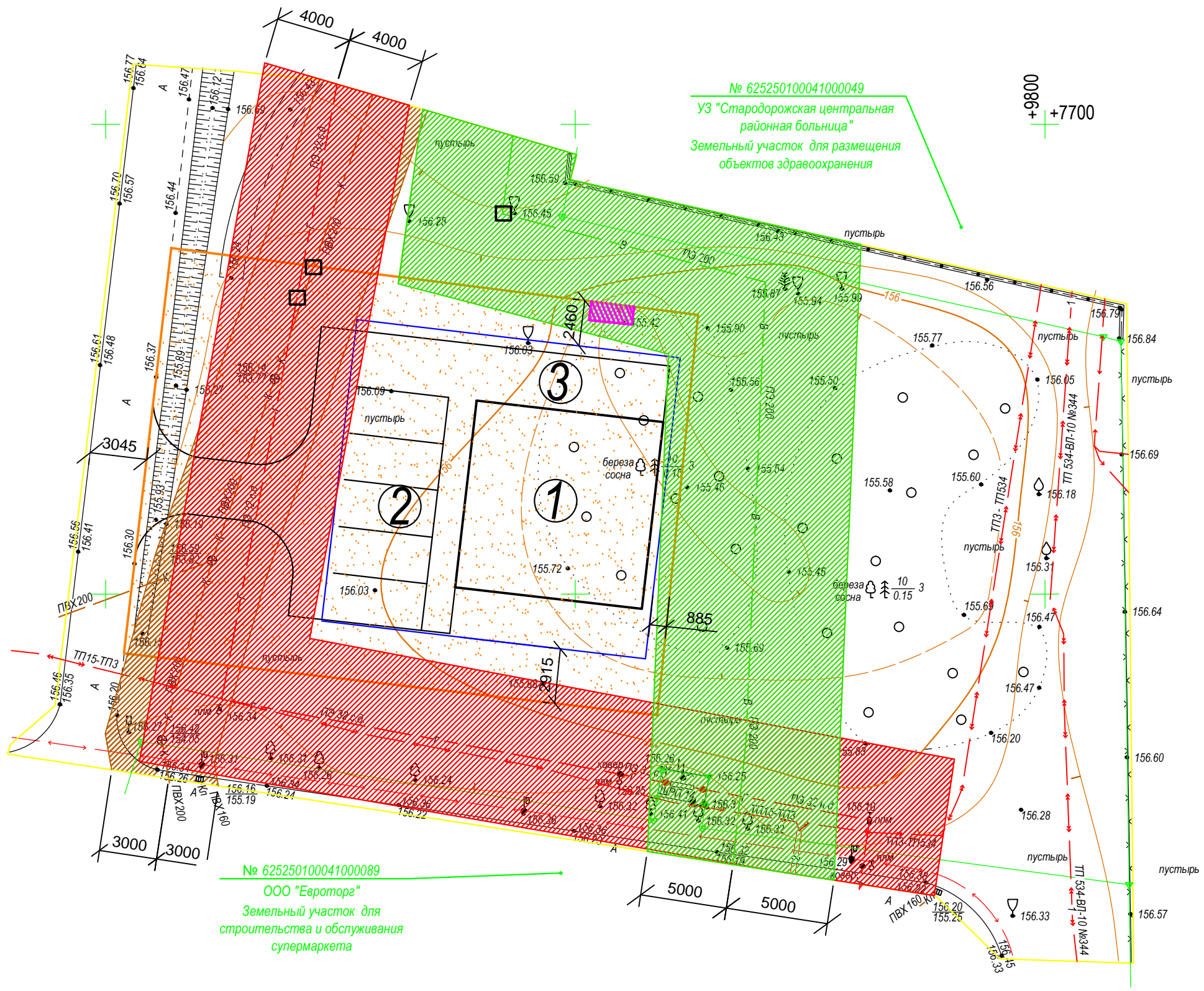
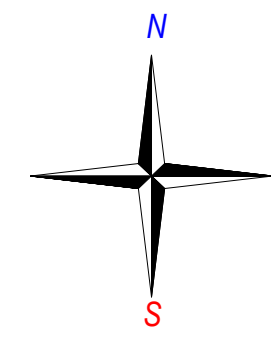


СИТУАЦИОННЫЙ ПЛАН



Участок работ



- Экспликация**
- 1 - Проектируемое кафе
  - 2 - Проектируемая стоянка
  - 3 - Погрузочно-разгрузочная площадка
- Условные обозначения**
- Граница испрашиваемого земельного участка
  - Граница застройки земельного участка
  - Охранная зона сетей газоснабжения
  - Охранная зона сетей водоснабжения
  - Охранная зона сетей канализации
  - Существующая сеть газоснабжения
  - Существующая сеть водоснабжения
  - Существующая сеть канализации
  - Электрокабель

Границы землепользования нанесены ИП Римашевским Д.В. по данным, предоставленным ГУП "Национальное кадастровое агентство" согласно договору ОИТ № 239 от 08.08.2014 Римашевский Д.В.

Система координат : г. Старые Дороги  
Система высот : Балтийская

з.з. 3535 от 21.09.2020 г.

Планшеты: 210-Б;7 210-Б;8

№ 625250100041000089  
ООО "Европорт"  
Земельный участок для строительства и обслуживания супермаркета

№ 625250100041000049  
УЗ "Стародорожская центральная районная больница"  
Земельный участок для размещения объектов здравоохранения

- Предполагаемое место ввода сетей на участок
- Предполагаемая точка подключения

Для определения точки подключения и объёма СМР по каждому ресурсу необходимо получить технические условия заинтересованных организаций и разработать проектно-сметную документацию.

						126 от 03.11.2020 года			
						Градостроительный паспорт земельного участка по адресу: Минская область, г. Старые Дороги, ул. Московская (формирование земельного участка для проведения аукциона)			
инв.№	кол.	лист	док.	подпись	Дата	Схема инженерно-технического обеспечения земельного участка М 1:500	Стадия	Лист	Листов
					2020		С	12	13
Разработал	Галиенко					РУП "Стародорожское архитектурно-планировочное бюро"			